






LEGENDA

BASE DELL'ACQUIFERO SUPERFICIALE (equidistanza 5 metri)

-  70 - 115 m s.l.m.
-  116 - 165 m s.l.m.
-  166 - 215 m s.l.m.
-  216 - 260 m s.l.m.
-  261 - 315 m s.l.m.

 CONFINE PROVINCIALE



PROVINCIA DI NOVARA

Assessorato alle Cave
III° Settore Ambiente-Ecologia-Energia

PIANO PER LE ATTIVITÀ ESTRATTIVE PROVINCIALI

2009 - 2018

PROGETTO DEFINITIVO

TAVOLA 9 - Carta della base
dell'acquifero superficiale
(tratto da: "Regione Piemonte -Identificazione
del modello idrogeologico concettuale
degli acquiferi di pianura e loro caratterizzazione:
identificazione dell'acquifero libero nelle province di
Asti, Biella, Cuneo, Novara e Vercelli
scala 1: 125.000

GENNAIO 2009

