




LEGENDA

-  Idrografia
-  Fontanili
-  Laghi Maggiore e d'Orta

 CONFINE PROVINCIALE



PROVINCIA
DI NOVARA

PROVINCIA DI NOVARA
Assessorato alle Cave
III° Settore Ambiente-Ecologia-Energia

PIANO PER LE ATTIVITÀ ESTRATTIVE PROVINCIALI

2009 - 2018

PROGETTO DEFINITIVO

TAVOLA 6 - Carta del reticolato idrografico e
dei fontanili
scala 1: 125.000

GENNAIO 2009

