


Incontro di studio

Paesaggio: patrimonio delle comunità locali

Fontaneto d'Agogna – 15 giugno 2007
Palatenda Pro Loco Fontaneto - Piazza del Castello

Progetto di formazione per la classe dirigente amministrativa locale



Il ciclo di 4 incontri di studio sulle problematiche del governo del territorio,

iniziato a marzo a Cureggio con l'approfondimento del tema "Pianificazione e progettazione strategica per il governo del territorio",

prosegue oggi a Fontaneto d'Agogna sul tema

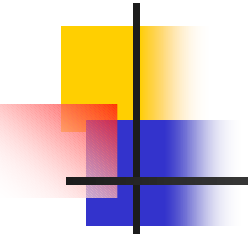
"Paesaggio: patrimonio delle comunità locali"

Il ciclo riprenderà a settembre a Sizzano sul tema "Sviluppo locale"

e concluderà a dicembre a Prato Sesia sul tema "Qualità della vita".

Paesaggio: patrimonio delle comunità locali

Obiettivi dell'incontro di studio



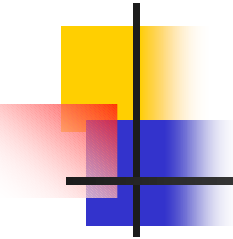
Per innovare il governo del territorio, le strategie e gli strumenti di coordinamento e integrazione occorre guardare al territorio nella sua più vasta accezione:

paesaggio, difesa del suolo, sviluppo locale, mobilità e infrastrutture, protezione degli ecosistemi, valorizzazione dei beni culturali e ambientali.

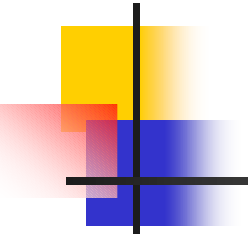
Qui osserveremo il paesaggio nelle varie angolazioni:

- ✓ dal piano paesistico delle colline novaresi e dell'asta del Sesia per valutare le ricadute sui Comuni della rete con un territorio omogeneo
- al piano paesaggistico regionale e relative strategie e indagini in elaborazione
- ✓ dal contesto agro-forestale e naturalistico nel territorio della rete
- alla trasformazione agricola e rivitalizzazione del territorio anche con metodi innovativi e antiche tecniche di coltivazione (rsn)
- ✓ dalla valorizzazione identitaria del territorio anche mediante gli ecomusei
- al suo sviluppo economico e promozione.

Obiettivi dell'incontro di studio

- 
- ❑ Per conoscere meglio il paesaggio a livello del territorio della rete (tra collina e fiume) al fine di conciliare le sue trasformazioni con le esigenze di conservazione e valorizzazione della qualità ambientale e paesaggistica e con quelle di sviluppo locale
 - ❑ Per procedere, in coerenza con il piano paesistico provinciale e con le nuove strategie regionali, nelle azioni orientate alla pianificazione integrata del territorio ai fini dello sviluppo del territorio della rete
 - ❑ Per apprendere dall'esperienza degli ecomusei come conciliare cultura, ambiente ed economia e dall'esperienza di esperti ed operatori pubblici e privati come valorizzare le risorse agricole, forestali e naturali del territorio e l'identità dei Comuni della rete

Obiettivi dell'incontro di studio



Per questo a Fontaneto abbiamo scelto di unire approfondimento e promozione del territorio, nell'ambito della rassegna ArteSapori della Pro Loco che ospiterà anche la mostra itinerante su "*Ecomusei della Regione Piemonte*".

□ Di qui l'articolazione dell'iniziativa in due momenti:

* pomeriggio di approfondimento e di incontro degli amministratori con esperti e operatori pubblici e privati

* serata di riflessioni e immagini e di incontro con la cittadinanza su esperienze del Laboratorio Ecomusei del Piemonte (Terrazzamenti e della vite di Cortemilia, Pastorizia di Pontebernardo, Alta Val Maira) e di Aree Protette del territorio (Casalbeltrame, Monte Fenera, Baragge).

□ E' una nuova strada per apprendere, scambiare esperienze e fare rete.