






## LEGENDA


### Pregresso entro i poli

-  CAVA NON RECUPERATA
-  CAVA RECUPERATA
-  CAVA TAV

### Proposte entro i poli

-  Area estrattiva proposta dal comune
-  Area estrattiva azionata da P.R.G.C. approvati

### Cave attive



### Bacini Estrattivi

Porzioni di territorio con caratteri giacimentologici omogenei per l'approvvigionamento di inerti entro cui è ammesso l'esercizio dell'attività estrattiva e che non presentano limitazioni ambientali e urbanistico-territoriali.



Porzioni di territorio con caratteri giacimentologici omogenei per l'approvvigionamento di inerti entro cui è ammesso l'esercizio dell'attività estrattiva che presentano limitazioni ambientali e urbanistico-territoriali superabili attraverso prescrizioni

 Impianti

 Poli



PROVINCIA DI NOVARA

Assessorato alle Cave  
III° Settore Ambiente-Ecologia-Energia

PIANO PER LE ATTIVITÀ ESTRATTIVE PROVINCIALI

2009 - 2018

PROGETTO DEFINITIVO

TAVOLA 14c - Bacino estrattivo del Ticino  
Polo 1c "Romentino-Trecate-Cerano"  
scala 1: 10.000

GENNAIO 2009